CLUB CICLISTA MAJADAHONDA

RUTAS ENERO 2010

RUTA 1

Día: 3 de Enero 2010 **Hora: 10:00** **KM:** 89,4 KM **Subidas:** 660 M **Puntaje:** 0

Ruta: http://www.bikemap.net/route/369949?126208785461864

Recorrido Ida: Majadahonda – Boadilla – Brunete – 2da. Rotonda de Sevilla la Nueva (regreso) – V. Nueva de la Cañada – Valdemorillo – Colmenarejo (Parada) KM 60 de la Salida

Recorrido Regreso: Colmenarejo – Galapagar – La Navata – A6 Vía de Servicio – Torrelodones – Las Rozas – Majadabonda

Alternativas para Reducir el recorrido: No llegar a la rotonda de Sevilla, de Galapagar directo a Torrelodones

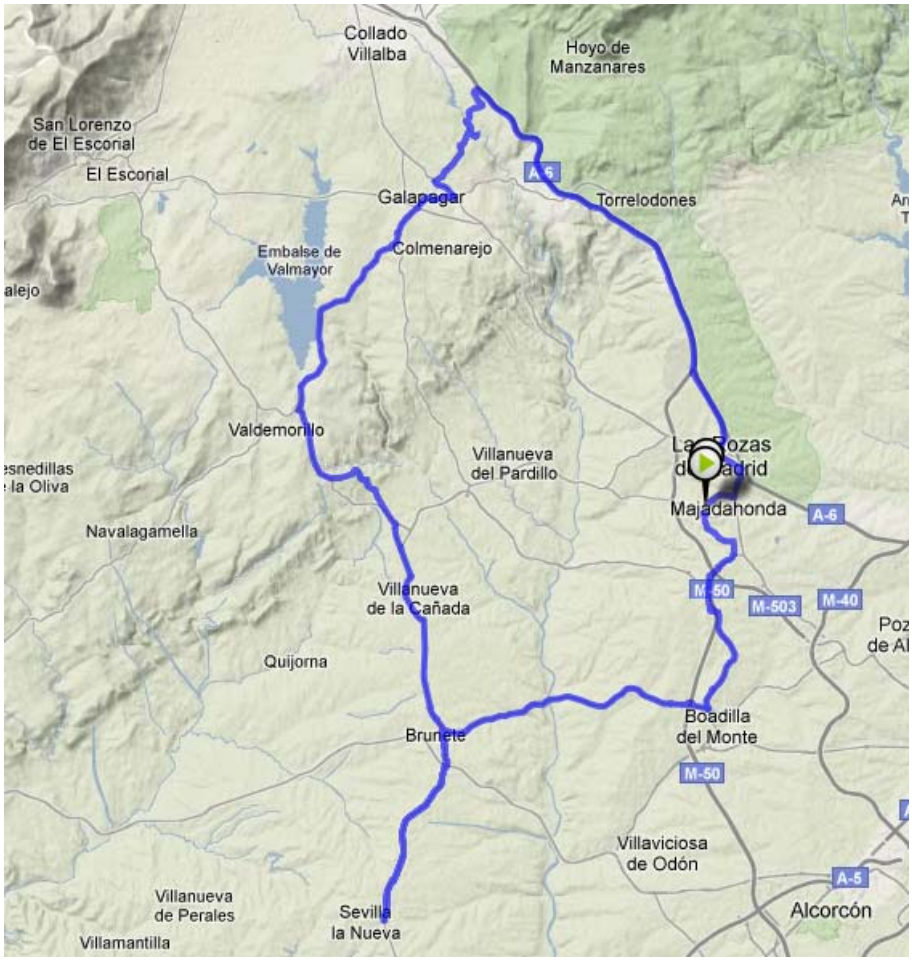

RUTA 2

Día: 10 de Enero 2010 **Hora: 10:00** **KM:** 89,4 KM **Subidas:** 750 M **Puntaje:** 0

Ruta: http://www.bikemap.net/route/370461

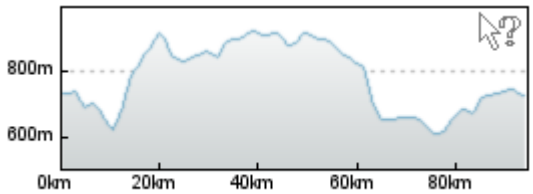

Recorrido Ida: Majadahonda – Las Rozas - Galapagar – Colmenarejo – El Escorial (Parada) KM 46 de la Salida

Recorrido Regreso: El Escorial – Valdemorillo – V de la Cañada – Brunete – Boadilla – Majadahonda

Alternativas para Reducir el recorrido: Subir a Majadahonda por el Pardillo (Chatarrero) o por la 503 (Nueva Autovía)

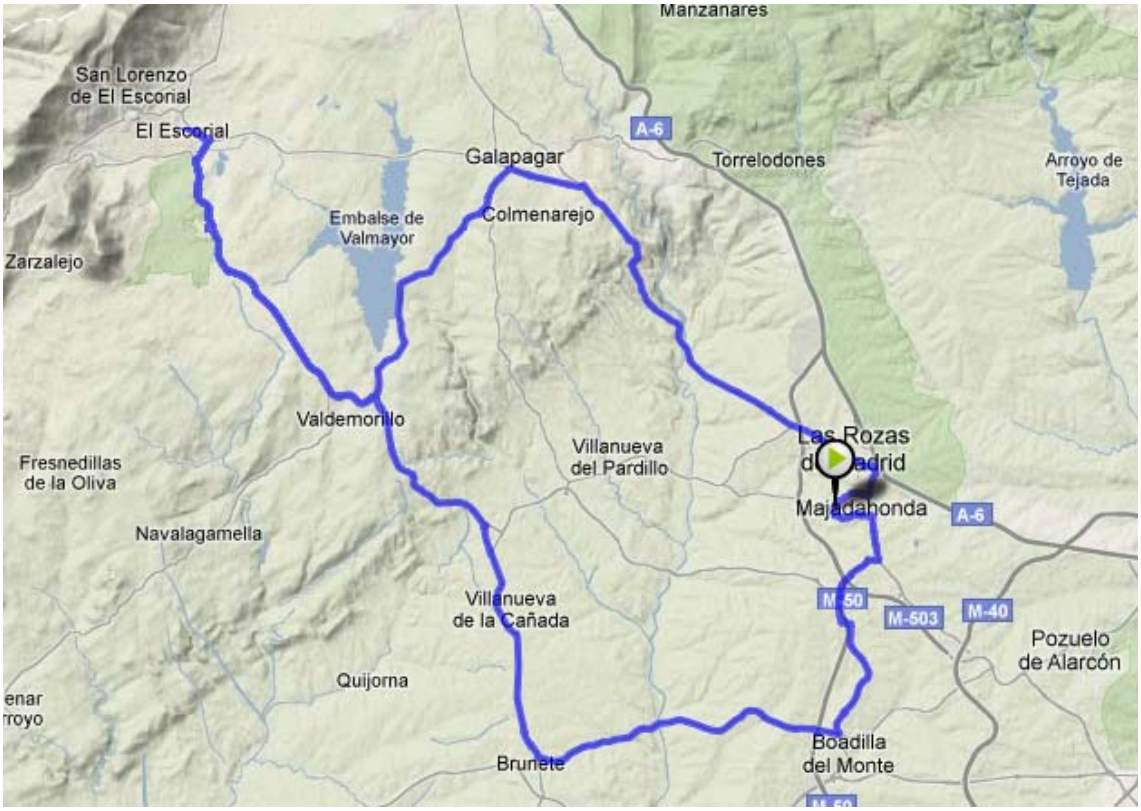

RUTA 3

Día: 17 de Enero 2010 **Hora: 10:00** **KM:** 80,1 KM **Subidas:** 420 M **Puntaje:** 0

Ruta: http://www.bikemap.net/route/370469

Recorrido Ida: Majadahonda – Pozuela – Boadilla – Brunete – Sevilla la Nueva – Navalcarnero (Bajando por la carretera y entrando por el final del pueblo) (Parada) KM 42 de la Salida

Recorrido Regreso: Navalcarnero – Sevilla la Nueva – Brunete – Villanueva de la Cañada – M503 – Avenida de España - Majadahonda

Alternativas para Reducir el recorrido: Directo a Navalcarnero, Subir por Boadilla

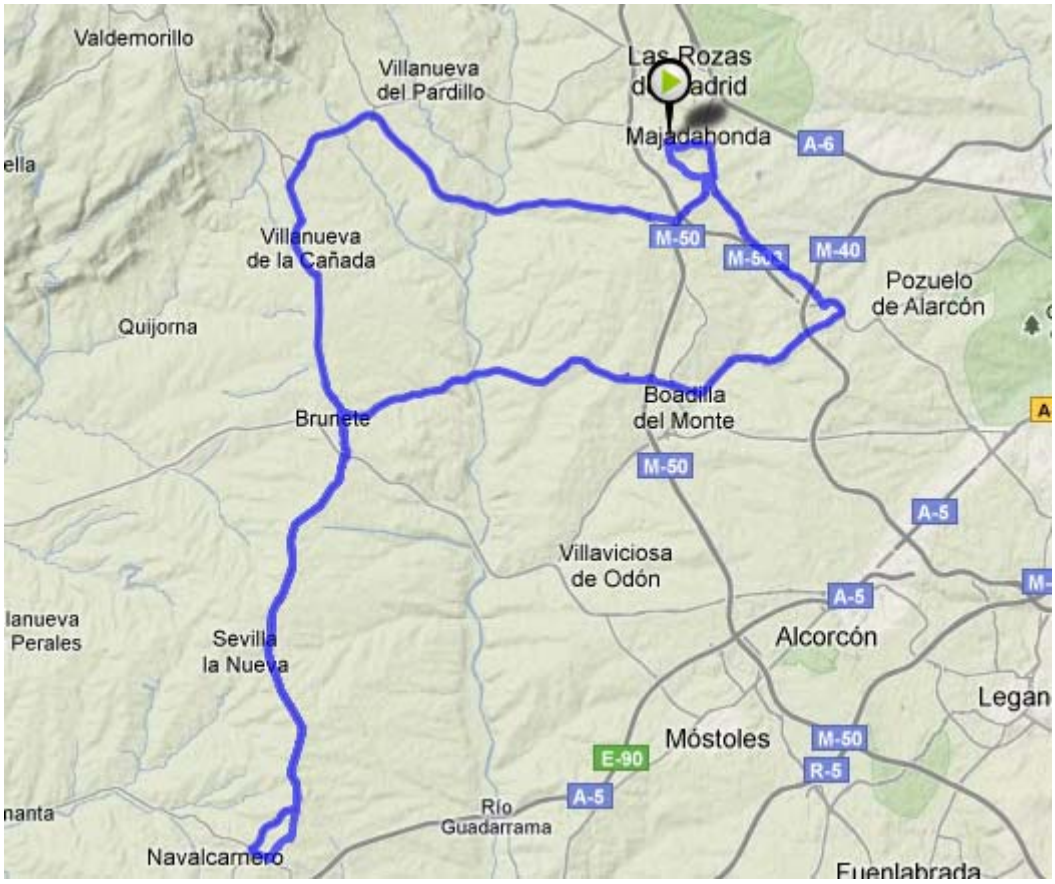

RUTA 4

Día: 24 de Enero 2010 **Hora: 10:00** **KM:** 95 KM **Subida:** 770 M **Puntaje:** 0

Ruta: http://www.bikemap.net/route/370519

Recorrido Ida: Majadahonda – Villanueva del Pardillo – Villanueva de la Cañada – Quijorna – Navalagamella – Valdemorillo – El Escorial (Parada) KM 49 de la salida

Recorrido Regreso: El Escorial – Guadarrama – Villalba – Via de Servicio – Las Rozas - Majadahonda

Alternativas para Reducir el recorrido: Subir desde el Pardillo Valdemorillo

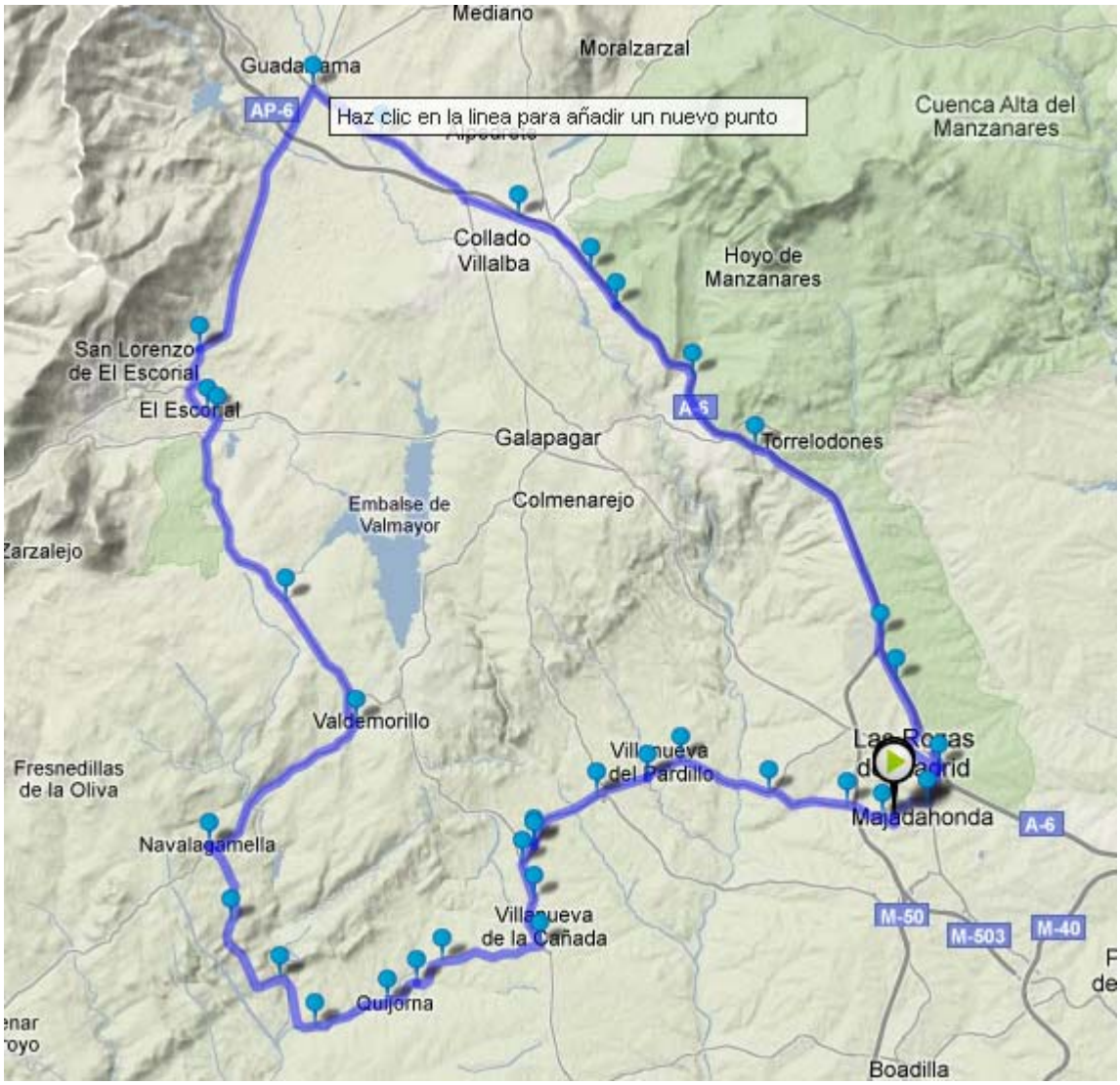

RUTA 5

Día: 31 de Enero 2010 **Hora: 10:00** **KM:** 87,2 KM **Subida:** 660 M **Puntaje:** 0

Ruta: http://www.bikemap.net/route/370530

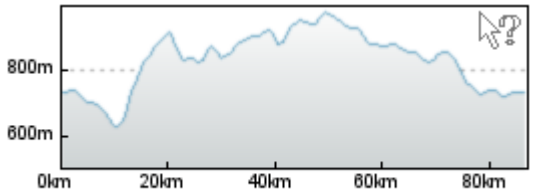

Recorrido Ida: Majadahonda – Las Rozas – Galapagar – Colmenarejo – Valdemorillo – El Escorial (Parada) KM 41 de la salida

Recorrido Regreso: El Escorial – Guadarrama – Villalba – Cruce Carretera a Galapagar – Galapagar – Torrelodones (por la subida de la vía del tren) – Las Rozas - Majadahonda

Alternativas para Reducir el recorrido: Desde La cruz de los caídos directo hacia Villalba. Desde Villalba directo por la vía de Servicio a Las Rozas.