

<b>2 de julio</b>	<b>08:00</b>	<b>104 Km</b>	<b>Ruta 27</b>	<b>Ordinario</b>
-------------------	--------------	---------------	----------------	------------------

7 puntos	Km par	Km tot	Alt. M	28 km/h	25 km/h	23 km/h
Majadahonda		0	743	08:00	08:00	08:00
Las Rozas	1	1	718			
Galapagar	17	18	881			
Los Negrals	8	26	917			
Guadarrama	6	32	981			
P. Leon	9	41	1511			
San Rafael	6	47	1240			
<b>El Espinar</b>	6	53	1189	9:55/10:15	10:10/10:30	10:20/10:40
San Rafael	6	59	1240			
P. Leon	6	65	1511			
Guadarrama	9	74	981			
Villalba	7	81	917			
Majadahonda	23	104	743	12:05	12:30	13:05

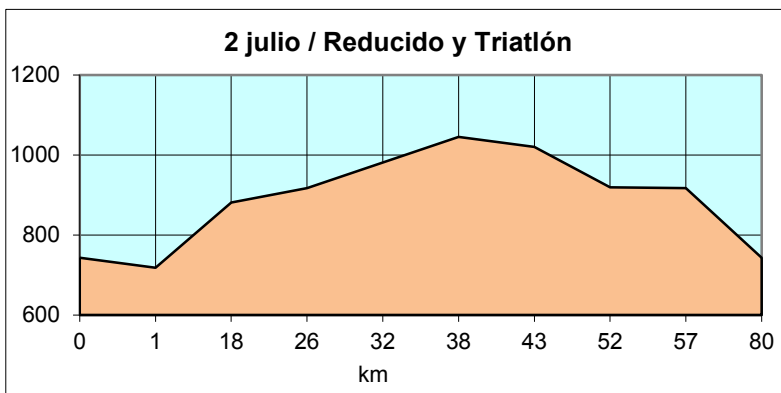
Dificultades montañosas: Puertos de Galapagar (3ª), del León (1ª), del León (2ª)



<b>2 de julio</b>	<b>8:00 h</b>	<b>80 Km</b>	Ruta 27R	Reducido y Triatlón
-------------------	---------------	--------------	----------	---------------------

5 puntos	Km par	Km tot	Alt. M		22 km/h
Majadahonda		0	743		08:00
Las Rozas	1	1	718		
Galapagar	17	18	881		
Los Negrales	8	26	917		
Guadarrama	6	32	981		
Los Molinos	6	38	1045		
<b>Collado Median</b>	5	43	1020		10:00/10:20
Alpedrete	9	52	919		
Villalba	5	57	917		
Majadahonda	23	80	743		12:00

Dificultades montañosas: Pto. Galapagar (3ª), A. Serranilla



<b>9 de julio</b>	<b>08:00</b>	<b>100 Km</b>	<b>Ruta 28</b>	<b>Ordinario</b>
-------------------	--------------	---------------	----------------	------------------

7 puntos	Km par	Km tot	Alt. M	30 km/h	27 km/h	24 km/h
Majadahonda		0	743	08:00	08:00	08:00
Las Rozas	1	1	718			
Galapagar	17	18	881			
Villalba	7	25	917			
Cerceda	10	35	950			
El Boalo	4	39	941			
Mataelpino	4	43	1071			
Collado Medi	7	50	1029			
<b>Guadarrama</b>	7	57	981	9:55/10:10	10:05/10:25	10:20/10:40
El Escorial	9	66	909			
Galapagar	13	79	881			
Torrelodones	6	85	845			
Majadahonda	15	100	743	11:35	12:00	12:25

Dificultades montañosas: **pto. Galapagar (3ª Categoría)**



<b>9 de julio</b>	<b>8:00 h</b>	<b>80 Km</b>	Ruta 28R	Reducido y Triatlón
-------------------	---------------	--------------	----------	---------------------

5 puntos	Km par	Km tot	Alt. M			22 km/h
Majadahonda		0	743			08:00
Las Rozas	1	1	718			
Galapagar	17	18	881			
Villalba	7	25	917			
Alpedrete	5	30	919			
Collado Mediano	9	39	1020			
A. Serranilla	3	42	1100			
Los Molinos	2	44	1045			
<b>Guadarrama</b>	6	50	981			10:15/10:35
Villalba	7	57	917			
Majadahonda	23	80	743			11:55

Dificultades montañosas: Pto. Galapagar (3ª), A. Serranilla



<b>16 de julio</b>	<b>8:00h</b>	<b>96 km</b>	Ruta 29	Ordinario
--------------------	--------------	--------------	---------	-----------

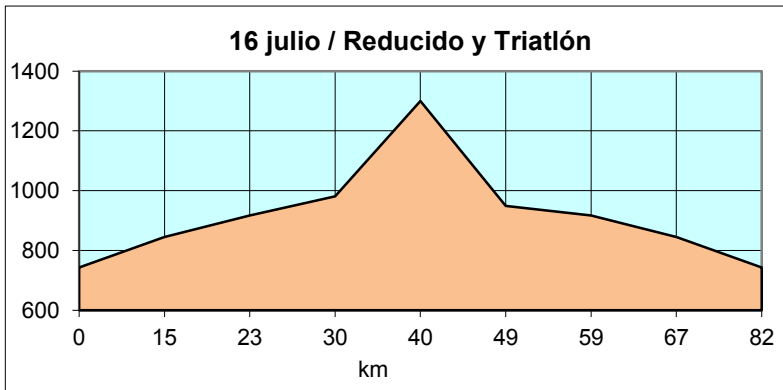
5 puntos	Km par	Km tot	Alt. M	28 km/h	26 km/h	23 km/h
Majadahonda		0	743	08:00	08:00	08:00
Torrelodones	15	15	845			
Villalba	8	23	917			
Guadarrama	7	30	981			
P. Navacerrada	18	48	1860			
<b>Guadarrama</b>	18	66	981	10:20/10:40	10:30/10:50	10:50/11:10
Villalba	7	73	917			
Torrelodones	8	81	845			
Majadahonda	15	96	743	11:45	12:00	12:25

Dificultades montañosas: pto. De Navacerrada (1ª Categoría)



16 de julio	8:00h		82 km		Ruta 29R	Reducido y Triatlón
5 puntos	Km par	Km tot	Alt. M			22 km/h
Majadahonda		0	743			08:00
Torrelodones	15	15	845			
Villalba	8	23	917			
Guadarrama	7	30	981			
Navacerrada cr	10	40	1300			
<b>Cerceda</b>	9	49	949			10:15/10:35
Villalba	10	59	917			
Torrelodones	8	67	845			
Majadahonda	15	82	743			11:55

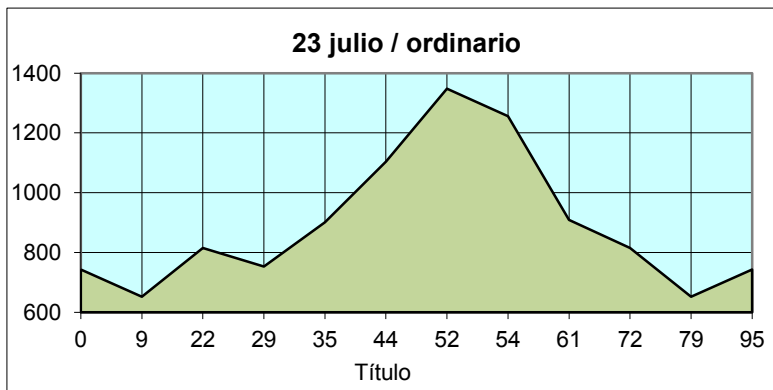
Dificultades montañosas: Cruce M 601 Navacerrada



<b>23 de julio</b>	<b>8:00h</b>	<b>95 Km</b>	Ruta 30	Ordinario
--------------------	--------------	--------------	---------	-----------

4 puntos	Km par	Km tot	Alt. M	30 km/h	27 km/h	24 km/h
Majadahonda		0	743	08:00	08:00	08:00
V Pardillo	9	9	652			
Valdemorillo	13	22	815			
Navalagamella	7	29	753			
Fresnedillas	6	35	901			
Zarzalejo (est)	9	44	1104			
A. Paradilla	8	52	1348			
<b>P. Cruz Verde</b>	2	54	1256	09:50/10:10	10:00/10:20	10:15/10:35
Escorial	7	61	909			
Valdemorillo	11	72	815			
V Pard-Satélites	7	79	652			
Majadahonda	16	95	743	11:30	11:50	12:15

Dificultades Montañosas: Puerto de la Paradilla (2ª categoría)



<b>23 de julio</b>	<b>8:00h</b>	<b>79 Km</b>	Ruta 30 R	Reducido y Triatlón
--------------------	--------------	--------------	-----------	---------------------

6 puntos	Km par	Km tot	Alt. M		22 km/h
Majadahonda		0	743		08:00
V Pardillo	9	9	652		
Valdemorillo	13	22	815		
Navalagamella	7	29	753		
Fresnedillas	6	35	901		
<b>Zarzalejo (est)</b>	9	44	1104		10:00/10:15
Valdemorillo	12	56	815		
V Pard-Satélites	7	63	652		
Majadahonda	16	79	743		11:50

Dificultades Montañosas: Zarzalejo Estación

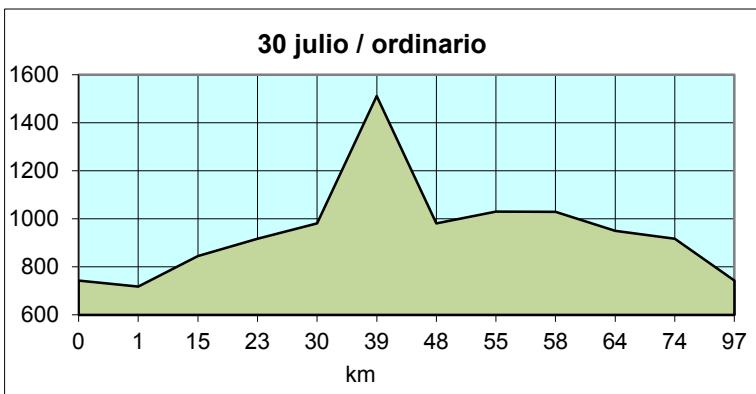




<b>30 de julio</b>	<b>08:00</b>	<b>97 Km</b>	Ruta 31	Ordinario
--------------------	--------------	--------------	---------	-----------

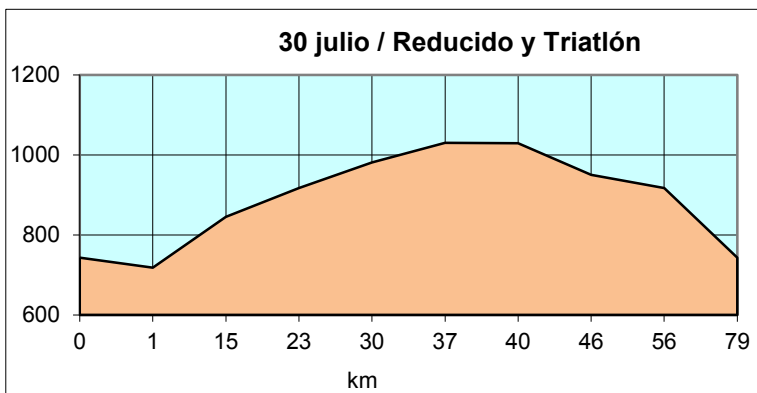
7 puntos	Km par	Km tot	Alt. M	30 km/h	27 km/h	24 km/h
Majadahonda		0	743	08:00	08:00	08:00
Las Rozas	1	1	718			
Torrelodones	14	15	845			
Villalba	8	23	917			
Guadarrama	7	30	981			
P. León	9	39	1511			
<b>Guadarrama</b>	9	48	981	9:35/9:55	9:45/10:05	10:00/10:20
Collado Med	7	55	1030			
Becerril	3	58	1029			
Cerceda	6	64	950			
Villalba	10	74	917			
Majadahonda	23	97	743	11:35	11:55	12:20

Dificultades montañosas: Puerto del León (1ª)



<b>30 de julio</b>	<b>08:00</b>	<b>79 Km</b>	Ruta 31 R	Reducido y
--------------------	--------------	--------------	-----------	------------

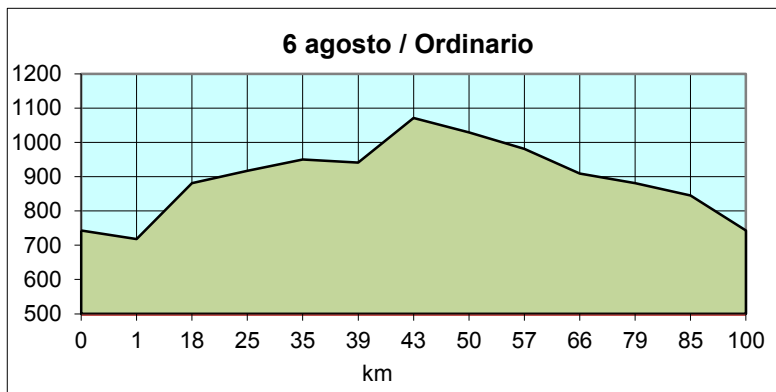
7 puntos	Km par	Km tot	Alt. M			22 km/h
Majadahonda		0	743			08:00
Las Rozas	1	1	718			
Torreloones	14	15	845			
Villalba	8	23	917			
Guadarrama	7	30	981			
Collado Med	7	37	1030			
<b>Becerril</b>	3	40	1029			9:50/10:10
Cerceda	6	46	950			
Villalba	10	56	917			
Majadahonda	23	79	743			11:55



<b>6 de agosto</b>	<b>08:30h</b>	<b>100 Km</b>	Ruta 32	Ordinario
--------------------	---------------	---------------	---------	-----------

7 puntos	Km par	Km tot	Alt. M	30 km/h	27 km/h	24 km/h
Majadahonda		0	743	08:30	08:30	08:30
Las Rozas	1	1	718			
Galapagar	17	18	881			
Villalba	7	25	917			
Cerceda	10	35	950			
El Boalo	4	39	941			
Mataelpino	4	43	1071			
Collado Mediano	7	50	1029			
<b>Guadarrama</b>	7	57	981	10:25/10:40	10:35/10:55	10:50/11:10
El Escorial	9	66	909			
Galapagar	13	79	881			
Torreldones	6	85	845			
Majadahonda	15	100	743	12:05	12:30	12:55

Dificultades montañosas: Pto. Galapagar (3ª)



6 de agosto	8:30 h		80 Km		Ruta 32R	Reducido y Triatlón
5 puntos	Km par	Km tot	Alt. M			22 km/h
Majadahonda		0	743			08:30
Las Rozas	1	1	718			
Galapagar	17	18	881			
Villalba	7	25	917			
Alpedrete	5	30	919			
Collado Mediano	9	39	1020			
A. Serranilla	3	42	1100			
Los Molinos	2	44	1045			
<b>Guadarrama</b>	6	50	981			10:45/11:05
Villalba	7	57	917			
Majadahonda	23	80	743			12:25

Dificultades montañosas: Pto. Galapagar (3ª), A. Serranilla



<b>13 de agosto</b>	<b>8:30h</b>	<b>96 km</b>	<b>Ruta 33</b>	<b>Ordinario</b>
---------------------	--------------	--------------	----------------	------------------

5 puntos	Km par	Km tot	Alt. M	28 km/h	26 km/h	23 km/h
Majadahonda		0	743	08:30	08:30	08:30
Torrelodones	15	15	845			
Villalba	8	23	917			
Guadarrama	7	30	981			
P. Navacerrada	18	48	1860			
<b>Guadarrama</b>	18	66	981	10:50/11:10	11:00/10:20	11:20/11:50
Villalba	7	73	917			
Torrelodones	8	81	845			
Majadahonda	15	96	743	12:15	12:30	12:55

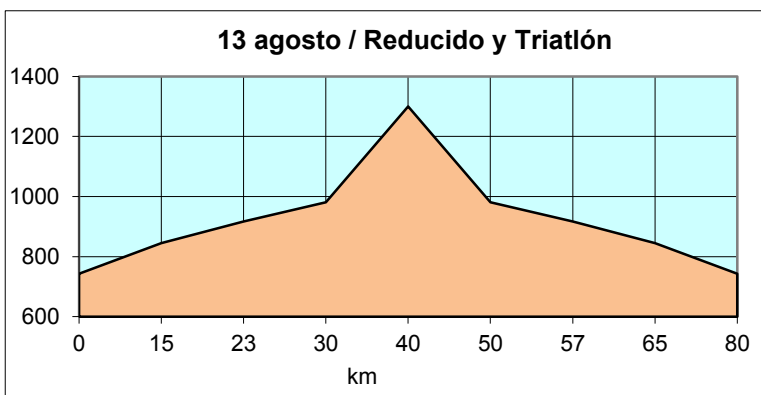
Dificultades montañosas: pto. De Navacerrada (1ª Categoría)



<b>13 de agosto</b>	<b>8:30h</b>	<b>80 km</b>	Ruta 33R	Reducido y Triatlón
---------------------	--------------	--------------	----------	---------------------

5 puntos	Km par	Km tot	Alt. M			22 km/h
Majadahonda		0	743			08:30
Torrelodones	15	15	845			
Villalba	8	23	917			
Guadarrama	7	30	981			
Navacerrada cruce	10	40	1300			
<b>Guadarrama</b>	10	50	981			10:45/11:05
Villalba	7	57	917			
Torrelodones	8	65	845			
Majadahonda	15	80	743			12:25

Dificultades montañosas: Cruce M 601 Navacerrada



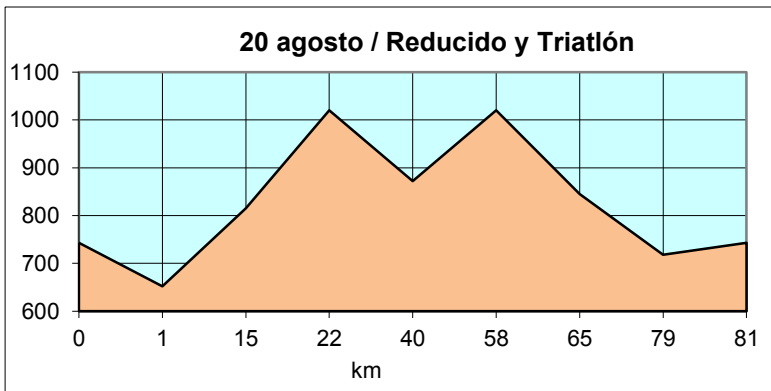
<b>20 de agosto</b>	<b>8:30h</b>	<b>104 Km</b>	Ruta 34	Ordinario
---------------------	--------------	---------------	---------	-----------

3 puntos	Km par	Km tot	Alt. m	31 km/h	27 km/h	24 km/h
Majadahonda		0	743	08:30	08:30	08:30
V Pardillo	9	9	652			
Valdemorillo	13	22	815			
Galapagar	10	32	881			
Torrelodones	6	38	845			
Hoyo Manzanares	7	45	1020			
<b>Colmenar Viejo</b>	18	63	872	10:30/10:45	10:50/11:05	11:05/11:20
Hoyo Manzanares	18	81	1020			
Torrelodones	7	88	845			
Las Rozas	14	102	718			
Majadahonda	2	104	743	12:05	12:35	13:00



<b>20 de agosto</b>	<b>8:30h</b>	<b>81 Km</b>	Ruta 34R	Reducido y Triatlón
---------------------	--------------	--------------	----------	---------------------

3 puntos	Km par	Km tot	Alt. m		22 km/h
Majadahonda		0	743		08:30
Las Rozas	1	1	652		
Torrelodones	14	15	815		
Hoyo Manzanares	7	22	1020		
<b>Colmenar Viejo</b>	18	40	872		10:20/10:40
Hoyo Manzanares	18	58	1020		
Torrelodones	7	65	845		
Las Rozas	14	79	718		
Majadahonda	2	81	743		12:30





<b>27 de agosto</b>	<b>8:30 h</b>	<b>80 Km</b>	Ruta 35	Ordinario
---------------------	---------------	--------------	---------	-----------

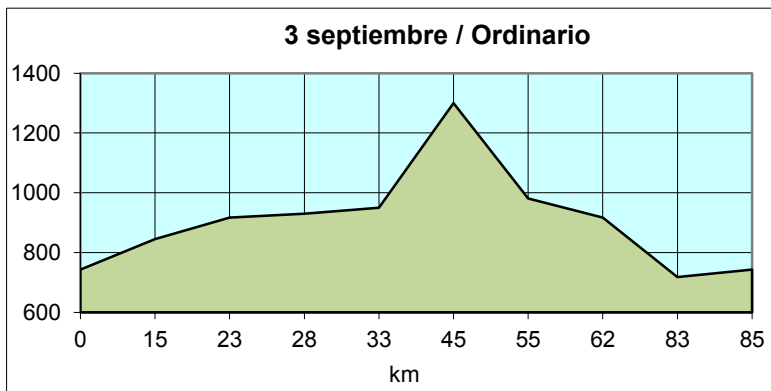
4 puntos	Km par	K m tot	Alt. M	31 km/h	27 km/h	24 km/h
Majadahonda		0	743	08:30	08:30	08:30
Las Rozas	1	1	718			
Galapagar	17	18	881			
Los Negrals	8	26	917			
Guadarrama	6	32	981			
Los Molinos	6	38	1045			
<b>Collado Median</b>	5	43	1020	9:55/10:10	10:05/10:20	10:20/10:35
Alpedrete	9	52	919			
Villalba	5	57	917			
Majadahonda	23	80	743	11:20	11:40	12:05



3 de septiembre	9:00h	85 Km	Ruta 36	Ordinario
-----------------	-------	-------	---------	-----------

4 puntos	Km par	Km tot	Alt. m	31 km/h	27 km/h	24 km/h
Majadahonda		0	743	09:00	09:00	09:00
Torrelodones	15	15	845			
Villalba	8	23	917			
Moralzarzal	5	28	930			
Cerceda*	5	33	950			
Navacerrada cr	12	45	1300			
<b>Guadarrama</b>	10	55	981	10:45/11:00	11:00/11:15	11:20/11:35
Villalba	7	62	917			
Las Rozas	21	83	718			
Majadahonda	2	85	743	12:00	12:20	12:50

\* Se puede reducir de Cerceda-Becerril-Collado M-Guadarrama (79km)  
**Furgoneta apoya esta salida**



---

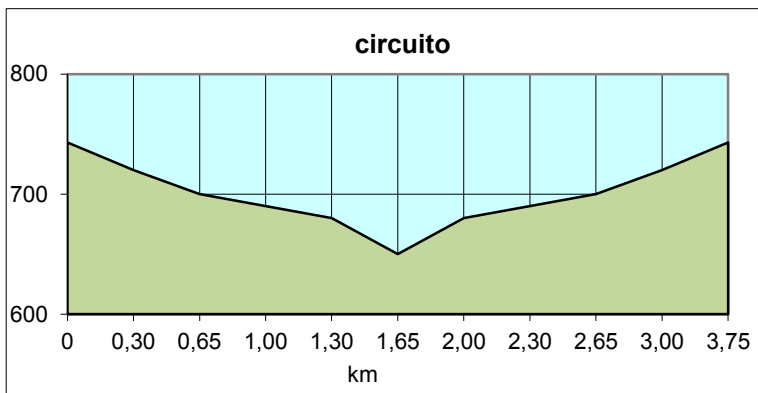
ENCUENTRO CICLISTA MEMORIAL ANGEL RODRIGUEZ  
JULIAN FIESTAS PATRONALES

---

<b>septiembre</b>	<b>9:00h</b>	<b>45 Km</b>	Ruta 37	Ordinario
-------------------	--------------	--------------	---------	-----------

12 puntos		Km tot	Alt. m
Circuito		0	743
		0,30	720
		0,65	700
		1,00	690
		1,30	680
		1,65	650
		2,00	680
		2,30	690
		2,65	700
		3,00	720
		3,75	743

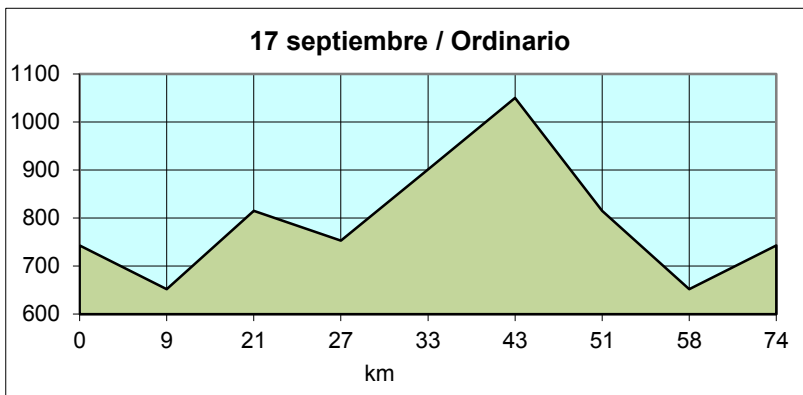
**10 Vueltas al circuito**



<b>17 de septiembre</b>	<b>9:00h</b>	<b>74 Km</b>	<b>Ruta 38</b>	<b>Ordinario</b>
-------------------------	--------------	--------------	----------------	------------------

4 puntos	Km par	Km tot	Alt. M	30 km/h	27 km/h	24 km/h
Majadahonda		0	743	09:00	09:00	09:00
V Pardillo	9	9	652			
Valdemorillo	12	21	815			
Navalagamella	6	27	753			
<b>Fresnedillas</b>	6	33	901	10:05/10:20	10:15/10:30	10:25/10:40
Peralejo	10	43	1050			
Valdemorillo	8	51	815			
V Pard-Satélites	7	58	652			
Majadahonda	16	74	743	11:40	12:00	12:25

**Furgoneta apoya esta salida**



<b>24 de septiembre</b>	<b>9:00h</b>	<b>80 Km</b>	<b>Ruta 39</b>	<b>Ordinario</b>
-------------------------	--------------	--------------	----------------	------------------

3 puntos	Km par	Km tot	Alt. m	31 km/h	27 km/h	24 km/h
Majadahonda		0	743	09:00	09:00	09:00
Boadilla	8	8	689			
Brunete	11	19	656			
Sevilla la Nueva	8	27	675			
V Nueva Perales	9	36	595			
<b>Villamantilla</b>	3	39	550	10:20/10:35	10:35/10:50	10:45/11:00
V Nueva Perales	3	42	595			
Sevilla la Nueva	8	50	675			
Brunete	8	58	656			
Villa N Cañada	6	64	652			
Majadahonda	16	80	743	11:50	12:15	12:35

**Furgoneta apoya esta salida**

**FIN DEL CAMPEONATO CICLOTURISTA**

